

**Zápisnica**  
**Z 8. zasadnutia Obecného zastupiteľstva v ZALABE konaného**  
**dňa 24. januára 2024.**

---

Program rokovania :

1. Otvorenie
2. Schválenie programu a určenie overovateľov zápisnice
3. Správa starostky obce , kontrola uznesení a plány na ďalšie obdobie
4. Návrh na schválenie kúpy nehnuteľností vedených v katastri obce Zalaba v prospech obce Zalaba, parc. . Reg C 47/2, 49 a 50
5. Návrh na schválenie využitia dotácií NSK na všeobecný rozvoj
6. Interpelácie poslancov
7. Diskusia.
8. Návrh na uznesenie.
9. Záver.

**Ad 1.** Starostka privítala prítomných ( vid' prezenčná listina – príloha). Hlavná kontrolórka obce sa z dôvodu pracovnej neschopnosti ospravedlnila.

**Ad. 2.** Za overovateľov zápisnice boli určení poslanci p. Bahorecová a p. Kissová.

**Ad. 3 .** Starostka obce prečítala poslancom správu o stave obce, kontrolu plnenia uznesení a plány na ďalšie obdobie. Informovala poslancov o stave rozpracovaných projektov. Poslanci správu zobrali na vedomie.

**Ad. 4.** Starostka obce predniesla poslancom ponuku na kúpu pozemkov - Spoluvlastnícky podiel o veľkosti  $\frac{1}{2}$  (zodpovedajúca výmera podielu 137,5 m<sup>2</sup>) na pozemku parcela č. C -KN 50, vedená ako zastavaná plocha a nádvorie o celkovej výmere 275 m<sup>2</sup>, zapísaná na LV č. 147 v k. ú. Obce Zalaba, Parcelu č. C -KN 47/2, vedenú ako zastavaná plocha a nádvorie o celkovej výmere 285 m<sup>2</sup>, zapísaná na LV č. 146 v k.ú. obce Zalaba v celosti, Parcelu č. C -KN 49, vedenú ako zastavaná plocha a nádvorie o celkovej výmere 129 m<sup>2</sup>, zapísaná na LV č. 146 v k.ú. obce Zalaba v celosti a Stavbu – rodinný dom na parcele č. C -KN 49, súpisné číslo 88, od predávajúceho Tóth Ľudovít r. Tóth, Šalov 222, Šalov, PSČ 935 71, SR, Dátum narodenia: 17.04.1957, za kúpnu cenu 1,46.- eur/m<sup>2</sup>, spolu v sume 805,19.- eur, po zaokrúhlení 805,20.- EUR (slovom osemstopäť eur a 20 centov). Pozemky sú priamo v susedstve budovy obecného úradu a tvoria súčasť nehnuteľností užívaných obcou. Kúpna cena je pre obec výhodná a je nižšia, ako trhová cena obdobných pozemkov a nehnuteľností na území obce k dnešnému dňu. Poslanci návrh schválili jednohlasne ( vid' príloha – uznesenie č. 56).

**Ad. 5.** V rámci interpelácií poslanci po rozprave navrhli, aby bola možnosť dotácií z NSK na všeobecný rozvoj na rok 2024 v sume 5000.- eur využitá na vypracovanie projektu pre žumpu, vrtnú studňu a stavebné pozemkové úpravy na pozemku pri budove obecného úradu. Poverili starostku na vypracovanie projektu.


**Ad.6.** Poslanci sa dohodli na termíne športového dňa pre deti na 25.5.2024 a Gastro deň na 7.9. 2024.

**Ad. 7.** Starostka obce poďakovala poslancom za účasť a pokračovali vo voľnej debate.

overovatelia: ing. Bernadeta Bahorecová

Viola Kissová

  
.....

  
.....

za správnosť zodpovedá: PhDr. Melinda Bögi Pathó, starostka obce : .....

v Zalabe, dňa 24.1. 2024

Vyvesené dňa: 30.1. 2024



## U z n e s e n i e

### Z 8.. zasadnutia obecného zastupiteľstva obce Z a l a b a

zo dňa 24.1.2024

Obecné zastupiteľstvo na svojom zasadnutí prerokovalo :

1. Otvorenie
2. Schválenie programu a určenie overovateľov zápisnice
3. Správa starostky obce , kontrola uznesení a plány na ďalšie obdobie
4. Prerokovanie projektových zámerov a podujatí na rok 2024
5. Návrh na schválenie kúpy pozemku na základe ponuky: parc. Reg C 47/2, 49 a 50
6. Interpelácie poslancov
7. Diskusia.
8. Návrh na uznesenie.
9. Záver.

#### Uznesenie č. 55

Obecné zastupiteľstvo berie na vedomie správu starostky obce o plnení uznesení a plánoch na ďalšie obdobie.

#### Uznesenie č. 56

Obecné zastupiteľstvo obce Zalaba **schvaľuje** na základe ponuky vlastníka kúpu nehnuteľností vedených v katastri obce Zalaba v prospech obce Zalaba, a to:

- Spoluvlastnícky podiel o veľkosti  $\frac{1}{2}$  (zodpovedajúca výmera podielu 137,5 m<sup>2</sup>) na pozemku parcela č. C -KN 50, vedená ako zastavaná plocha a nádvorie o celkovej výmere 275 m<sup>2</sup>, zapísaná na LV č. 147 v k. ú. Obce Zalaba
- Parcelu č. C -KN 47/2, vedenú ako zastavaná plocha a nádvorie o celkovej výmere 285 m<sup>2</sup>, zapísaná na LV č. 146 v k.ú. obce Zalaba v celosti
- Parcelu č. C -KN 49, vedenú ako zastavaná plocha a nádvorie o celkovej výmere 129 m<sup>2</sup>, zapísaná na LV č. 146 v k.ú. obce Zalaba v celosti
- Stavbu – rodinný dom na parcele č. C -KN 49, súpisné číslo 88,

od predávajúceho Tóth Ľudovít r. Tóth, Šalov 222, Šalov, PSČ 935 71, SR, Dátum narodenia: 17.04.1957, za kúpnu cenu 1,46.- eur/m<sup>2</sup>, spolu v sume 805,19.- eur, po zaokrúhlení 805,20.- EUR (slovom osemstopäť eur a 20 centov). Pozemky sú priamo v susedstve budovy obecného úradu a tvoria súčasť nehnuteľností užívaných obcou. Kúpna cena je pre obec výhodná a je nižšia, ako trhovú cenu obdobných pozemkov a nehnuteľností na území obce k dnešnému dňu. Zároveň poverujú starostku obce na podpísanie kúpnej zmluvy.

ZA: 5

PROTI: 0

ZDRŽAL SA HLASOVANIA: 0

## Uznesenie č. 57

Obecné zastupiteľstvo obce Zalaba schvaľuje návrh na vypracovanie projektu pre žumpu ,  
vrtanú studňu a stavebné pozemkové úpravy na pozemku pri budove obecného úradu  
a čerpanie dotácie Nitrianskeho samosprávneho kraja na všeobecný rozvoj na rok 2024  
v sume 5000.- EUR na uvedené výdavky.

ZA: 5

PROTI: 0

ZDRŽAL SA HLASOVANIA: 0

v Zalabe, dňa 24.1.2024




za správnosť zodpovedá: PhDr. Melinda Bögi Pathó  
starostka obce

## PREZENČNÁ LISTINA


**Zo 8. zasadnutia Obecného zastupiteľstva v Zalabe  
zo dňa 24.1. 2024 zač. o 18.00 hod.  
v budove Obecného úradu.**

### Prítomní poslanci :


1. Ing. Bernadeta Bahorecová




2. Viola Kissová




3. Tímea Lelkes



4. Tamás Molnár



5. Peter Szekeres



### Ostatní prítomní:

PhDr. Melinda Bögi Pathó, starostka obce



Ildikó Leszkó, hlavná kontrolórka obce

  
PN - ospravedlňovaná